

«СОГЛАСОВАНО»

Врио начальника отдела ОГИБДД  
МУ МВД России  
«Нижнетагильское»  
подполковник полиции

дата

подпись

С.А. Бернгардт  
ФИО

«УТВЕРЖДАЮ»

директор МБОУ СОШ №1  
им. Н.К. Крупской



дата

подпись

Т.В. Мамонова  
ФИО

## ЛИСТ КОРРЕКТИРОВКИ ПАСПОРТА

дорожной безопасности

образовательного учреждения

Муниципального бюджетного

общеобразовательного

учреждения средней общеобразовательной школы

№1

им. Н.К. Крупской

Муниципальное бюджетное общеобразовательное учреждение средняя общеобразовательная школа № 1 им. Н.К. Крупской

Юридический адрес: г. Нижний Тагил, ул. Оплетина, д. 11А

Фактический адрес: г. Нижний Тагил, ул. Оплетина, д. 11А

Руководители образовательного учреждения:

Директор (Руководитель) Мамонова Татьяна Валентиновна 8(3435)45-00-40

Заместитель директора Коваль Елена Станиславовна 8(3435)45-00-40

Заместитель директора  
по воспитательной  
работе Замураева Ольга Федоровна 8(3435)45-00-40

Ответственные работники муниципального органа образования:

Ведущий специалист Королева Елена Анатольевна 8(3435)41-30-26

Ответственная от ГИБДД:

Капитан полиции, старший  
инспектор отделения  
пропаганды БДД Гребенкина Аурика Анатольевна 97-65-61

Ответственные работники за мероприятия по профилактике детского травматизма:

Специалист по охране труда Фадеева Светлана Леонидовна 8(3435)45-00-40

организации, осуществляющей  
содержание улично-дорожной  
сети (УДС)\* Васильев Игорь Николаевич 8(3435)23-02-02

Руководитель или ответственный  
работник дорожно-эксплуатационной  
организации, осуществляющей  
содержание технических средств  
организации дорожного  
движения (ТСОДД)\* Масальский Вячеслав Юрьевич 8(3435)42-03-65

Количество учащихся 604 человека

Наличие уголка по БДД имеется, 1 этаж  
(если имеется, указать место расположения)

Наличие класса по БДД кабинет №14  
(если имеется, указать место расположения)

Наличие автогородка  
(площадки) по БДД имеется

Наличие автобуса в  
образовательном учреждении нет

(при наличии автобуса)

Владелец автобуса \_\_\_\_\_ - \_\_\_\_\_  
(образовательное учреждение, муниципальное образование и др.)

Время занятий в образовательном учреждении:

1-ая смена: 8.00 – 14.00 (период)

2-ая смена: 12.00 - 17.00 (период)

внеклассные занятия: 13.45 – 14.45 (период)

Телефоны оперативных служб:  
Диспетчерская служба 01  
Дежурная часть 02  
Дежурная часть ГИБДД 47-70-01  
ЕДДС 26-78-92, 26-78-83, 112

\*Дорожно-эксплуатационные организации, осуществляющие содержание УДС и ТСОДД несут ответственность в соответствии с законодательством Российской Федерации ( Федеральный закон «О безопасности дорожного движения» от 10 декабря 1995г. №196-ФЗ, Кодекс Российской Федерации об административных правонарушениях. Гражданский кодекс Российской Федерации).

## Содержание

### I. План-схемы образовательного учреждения.

1. Район расположения образовательного учреждения, пути движения транспортных средств и детей (обучающихся, воспитанников).
2. Организация дорожного движения в непосредственной близости от образовательного учреждения с размещением соответствующих технических средств организации дорожного движения, маршруты движения детей и расположение парковочных мест.
3. Маршруты движения организованных групп детей от образовательного учреждения к стадиону, парку или спортивно-оздоровительному комплексу.
4. Пути движения транспортных средств к местам разгрузки/погрузки и рекомендуемые безопасные пути передвижения детей по территории образовательного учреждения.

### II. Информация об обеспечении безопасности перевозок детей специальным транспортным средством (автобусом).

1. Общие сведения.
2. Маршрут движения автобуса до образовательного учреждения.
3. Безопасное расположение остановки автобуса у образовательного учреждения.

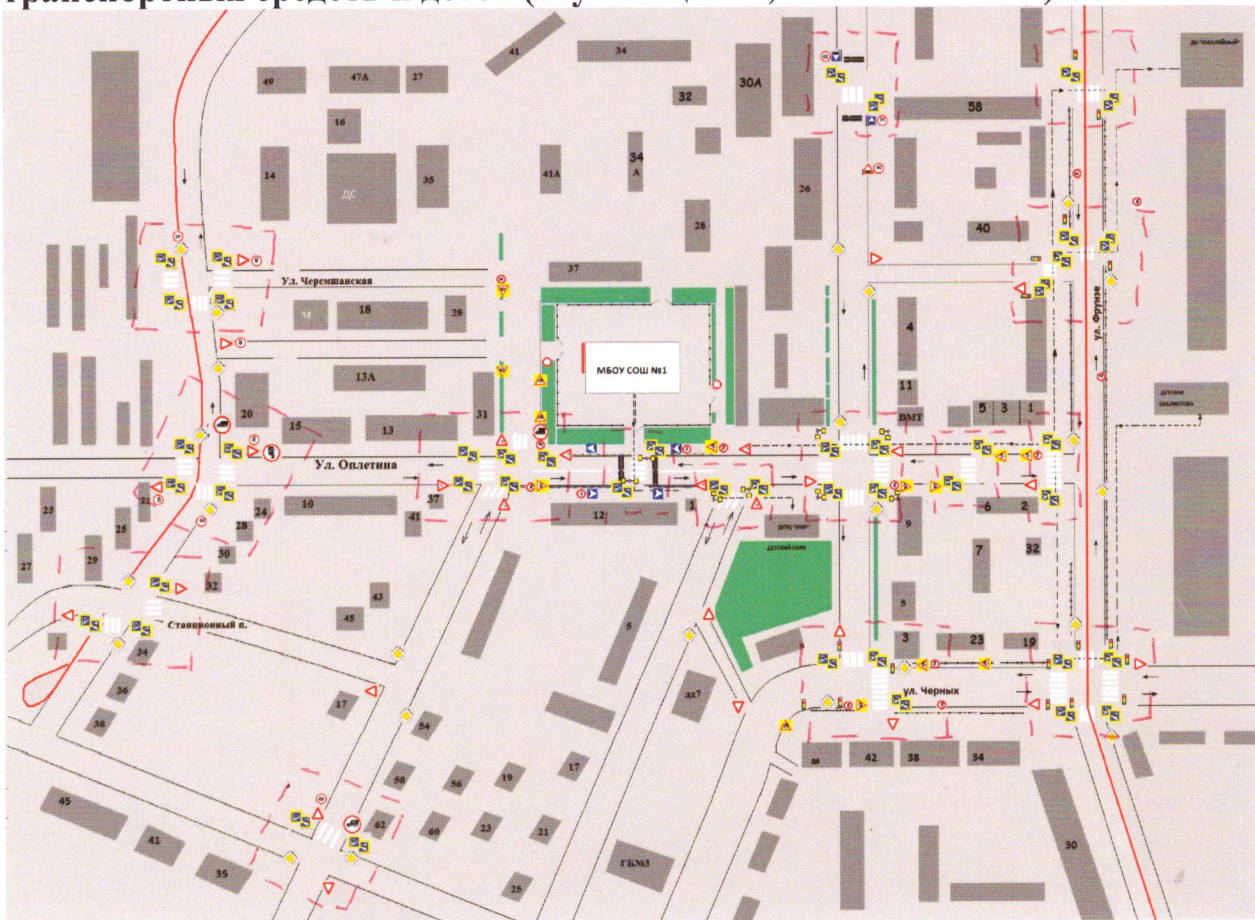
### III. Приложения













План-схема пути движения транспортных средств и детей (обучающихся, воспитанников) при проведении дорожных ремонтно-строительных работ вблизи образовательного учреждения



# І. План-схемы образовательного учреждения

## 1. Район расположения образовательного учреждения, пути движения транспортных средств и детей (обучающихся, воспитанников)



-  - пешеходное ограждение
-  - ограждение образовательного учреждения и стоянки транспортных средств
-  - искусственная неровность
-  - направление движения транспортного потока
-  - направление безопасного движения группы детей к УДО
-  Тротуар
-  Жилая застройка
-  Проезжая часть
-  - направление движения учащихся в/из ОУ
-  - трамвайная линия
-  - светофор
-  - светофор типа Т.7 с мигающим желтым сигналом

 - ограда зоны

## Рекомендации к составлению план-схемы района расположения образовательного учреждения

1. Район расположения образовательного учреждения определяется группой жилых домов, зданий и улично-дорожной сетью с учетом остановок общественного транспорта (выходов из станций метро), центром которого является непосредственно образовательное учреждение;

2. Территория, указанная на схеме, включает:

образовательное учреждение;

стадион вне территории образовательного учреждения, на котором могут проводиться занятия по физической культуре (*при наличии*);

парк, в котором могут проводиться занятия с детьми на открытом воздухе (*при наличии*);

спортивно-оздоровительный комплекс (*при наличии*);

жилые дома, в которых проживает большая часть детей (учеников) данного образовательного учреждения;

автомобильные дороги и тротуары.

3. На схеме обозначены:

расположение жилых домов, зданий и сооружений;

сеть автомобильных дорог;

пути движения транспортных средств;

пути движения детей (обучающихся, воспитанников) в/из образовательного учреждения;

опасные участки (места несанкционированных переходов на подходах к образовательному учреждению, места имевших место случаев дорожно-транспортных происшествий с участием детей-пешеходов и детей-велосипедистов);

уличные (наземные – регулируемые / нерегулируемые) и внеуличные (надземные и подземные) пешеходные переходы;

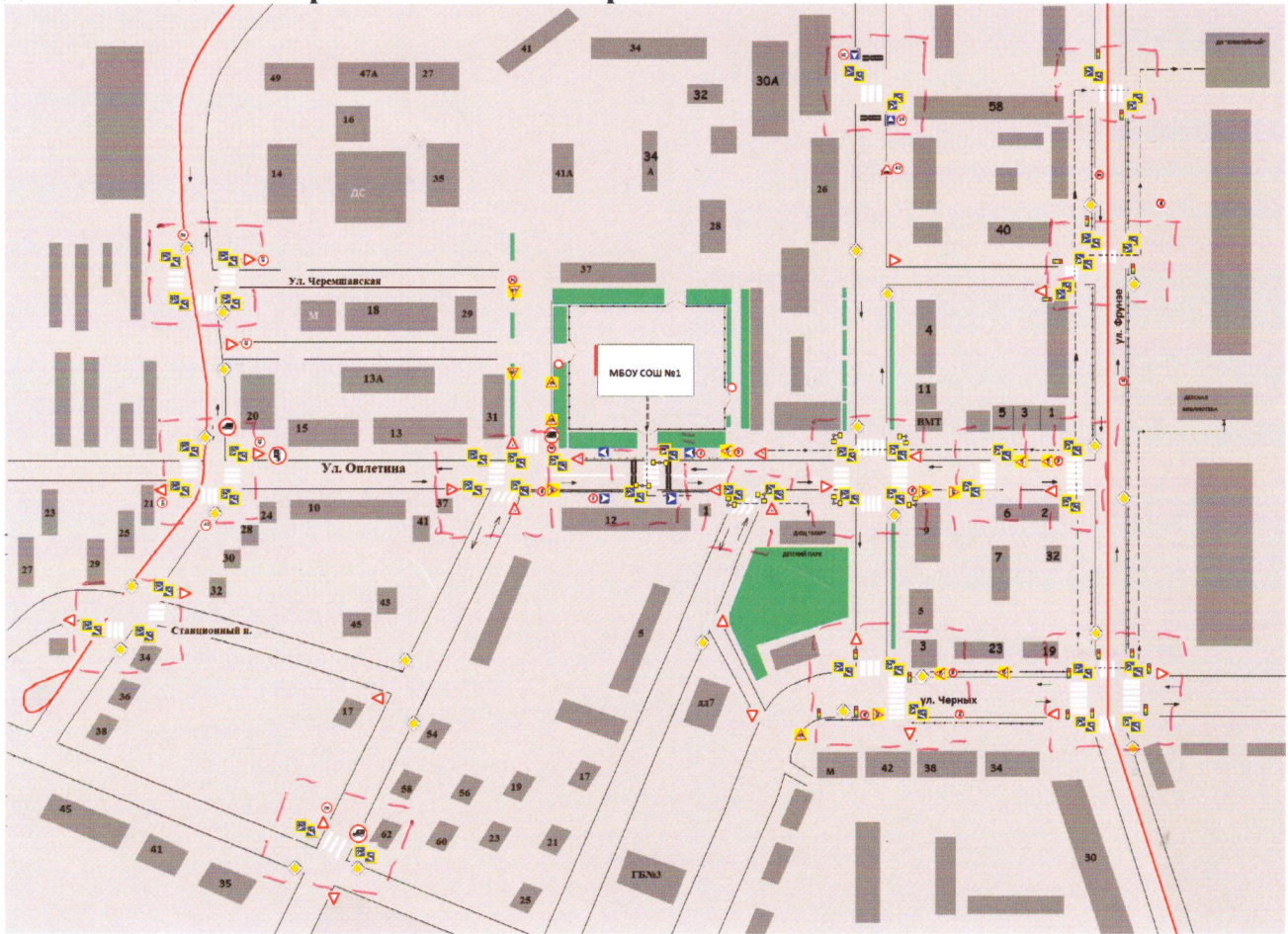
названия улиц и нумерация домов.












Схема необходима для общего представления о районе расположения образовательного учреждения. На схеме обозначены наиболее частые пути движения обучающихся от дома (от отдаленных остановок маршрутных транспортных средств) к образовательному учреждению и обратно.

При исследовании маршрутов движения детей необходимо уделить особое внимание опасным зонам, где дети (обучающиеся, воспитанники) пересекают проезжие части дорог не по пешеходному переходу.



**2. Схема организации дорожного движения в непосредственной близости от образовательного учреждения с размещением соответствующих технических средств организации дорожного движения, маршрутов движения детей и расположения парковочных мест**

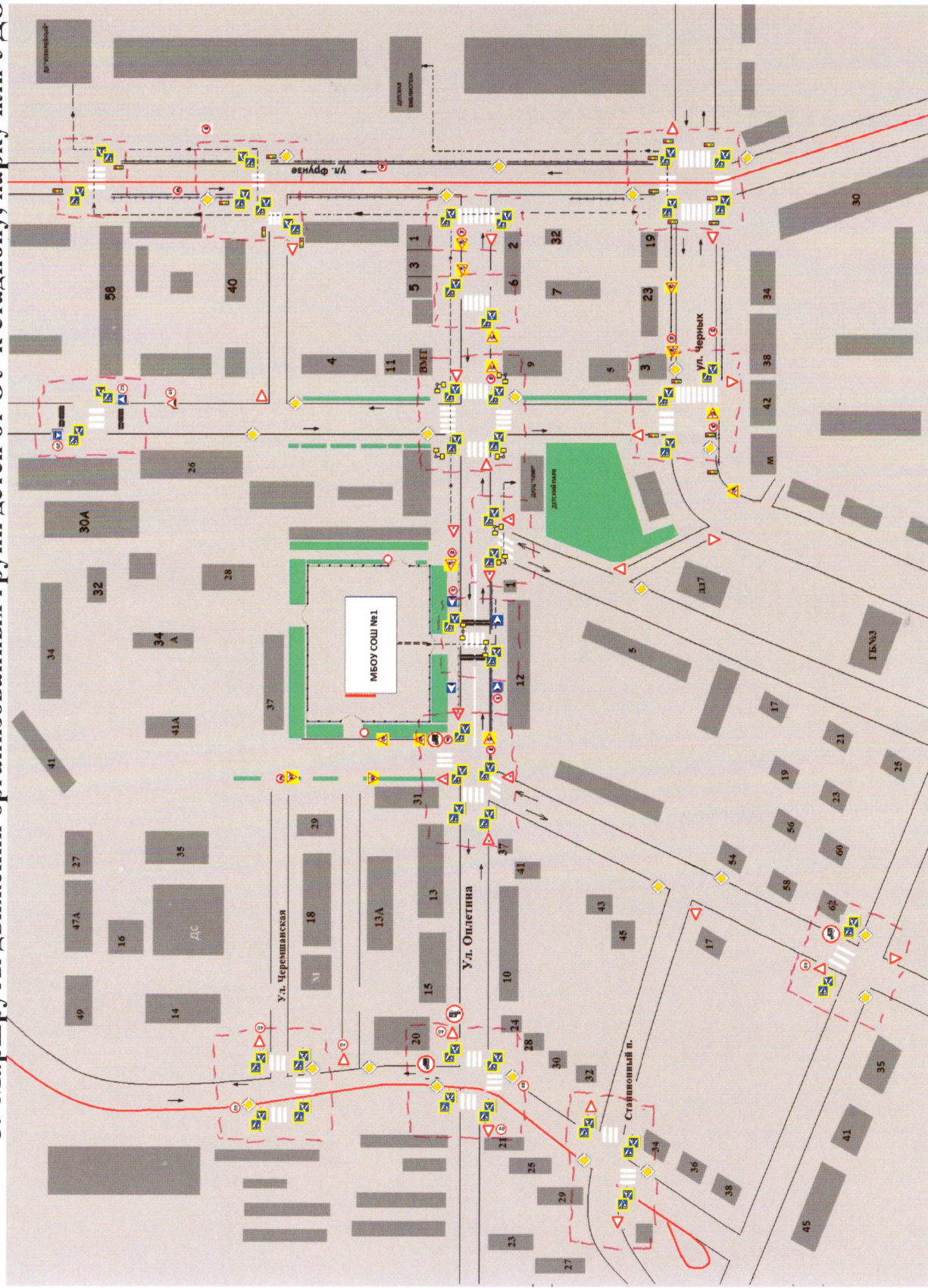


-  - пешеходное ограждение
-  - ограждение образовательного учреждения и стоянки транспортных средств
-  - искусственная неровность
-  - направление движения транспортного потока
-  - направление безопасного движения группы детей к УДО
-  Тротуар
-  Жилая застройка
-  Проезжая часть
-  -трамвайная линия
-  - светофор
-  - светофор типа Т.7 с мигающим желтым сигналом





### 3. Маршруты движения организованных групп детей от ОУ к стадиону, парку или УДО





Около МБОУ СОШ №1 им. Н.К.Крупской нет частной парковки и остановки маршрутных транспортных средств.

### **Рекомендации к составлению схемы организации дорожного движения в непосредственной близости от образовательного учреждения**

1. Схема организации дорожного движения ограничена автомобильными дорогами, находящимися в непосредственной близости от образовательного учреждения.

2. На схеме обозначаются:

здание образовательного учреждения с указанием территории, принадлежащей непосредственно образовательному учреждению (при наличии указать ограждение территории);

автомобильные дороги и тротуары;

уличные (наземные – регулируемые / нерегулируемые) и внеуличные (надземные и подземные) пешеходные переходы на подходах к образовательному учреждению;

дислокация существующих дорожных знаков и дорожной разметки;

другие технические средства организации дорожного движения;

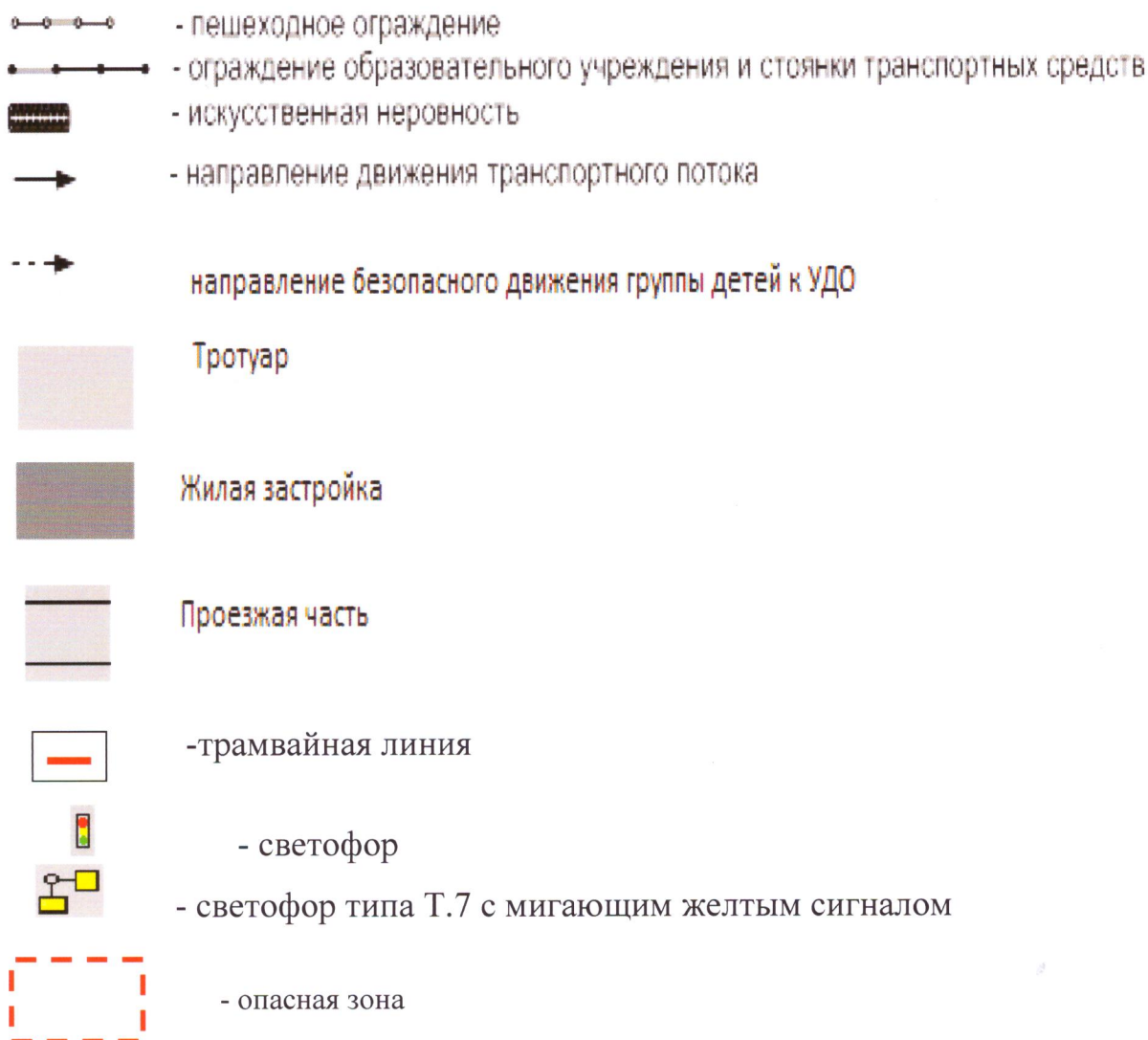
направление движения транспортных средств по проезжей части;

направление безопасного маршрута движения детей (обучающихся, воспитанников).

3. На схеме указано расположение остановок маршрутных транспортных средств и безопасные маршруты движения детей (обучающихся, воспитанников) от остановочного пункта к образовательного учреждения и обратно;

4. При наличии стоянки (парковочных мест) около образовательного учреждения, указывается место расположение и безопасные маршруты движения детей от парковочных мест к образовательному учреждению и обратно.

К схеме (в случае необходимости) должен быть приложен план мероприятий по приведению существующей организации дорожного движения к организации дорожного движения, соответствующей нормативным техническим документам, действующим в области дорожного движения, по окончании реализации которого готовится новая схема.



**Рекомендации к составлению схемы маршрутов движения организованных групп детей от образовательного учреждения к стадиону, парку или спортивно-оздоровительному комплексу**

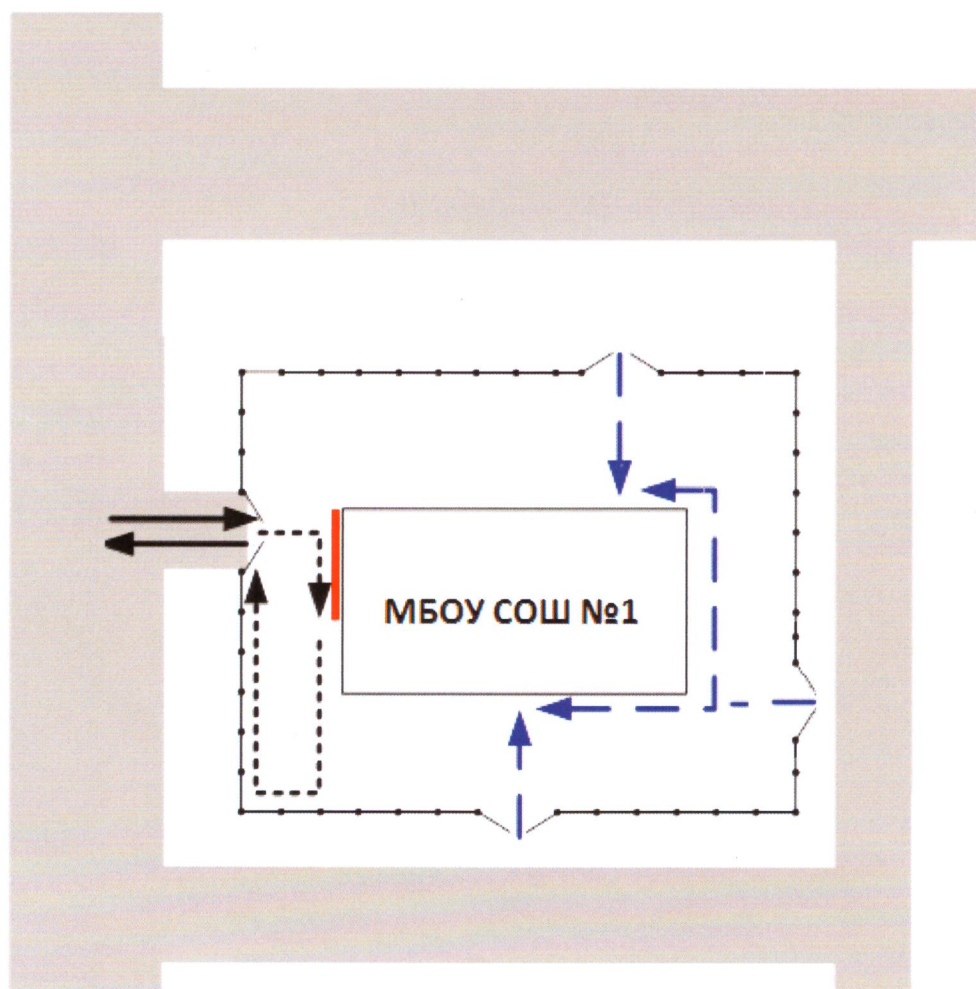
На схеме района расположения образовательного учреждения указываются безопасные маршруты движения детей от образовательного учреждения к стадиону, парку или спортивно-оздоровительному комплексу и обратно.

Эти схемы должны использоваться преподавательским составом при организации движения групп детей к местам проведения занятий вне территории образовательного учреждения.



#### 4. Пути движения транспортных средств к местам разгрузки/погрузки и рекомендуемые безопасные пути передвижения детей по территории образовательного учреждения

Схема



- въезд/выезд грузовых транспортных средств



- движение грузовых транспортных средств по территории образовательного учреждения



- движение детей и подростков на территории образовательного учреждения



- место разгрузки/погрузки

ТБО

- вторник, пятница 18.00

**Рекомендации к составлению схемы пути движения транспортных средств к местам разгрузки/погрузки и рекомендуемые безопасные пути передвижения детей по территории образовательного учреждения**

На схеме указывается примерная траектория движения транспортных средств на территории образовательного учреждения, в том числе места погрузки/разгрузки, а также безопасный маршрут движения детей во время погрузочно-разгрузочных работ.

В целях обеспечения безопасного движения детей по территории образовательного учреждения необходимо исключить пересечения путей движения детей и путей движения транспортных средств.